

竹野海岸における海水浴場開設に かかる取扱いについて

一般社団法人たけの観光協会

2024 .6

項目

竹野海岸における海水浴場開設について

P3

遊泳可否の判断基準について

P5

海水浴場運営開設の判断手順・マニュアルについて

P11

地震・津波等における海水浴客等への避難指示・誘導について

P12

地震・津波等におけるハザードマップについて

P13

竹野海岸における 海水浴場開設につ いて

各海水浴場エリアの状況を確認し、開設の可否について判断する

(各海水浴場における海水浴場・駐車場の開設時間 8時～17時まで)

1 竹野海岸における海水浴場の開設状況(2024年度) (※A～FはP4の位置図の通り)

- | | |
|--|-------------------|
| (1) A 竹野浜海水浴場(竹野新港奥城崎シーサイドホテル前) | 7月1日(月)～8月25日(日) |
| (2) B 竹野浜海水浴場(新港防波堤通路から今後谷前まで) | 7月1日(月)～8月25日(日) |
| (3) C 弁天浜海水浴場 | 7月1日(月)～8月25日(日) |
| (4) D 庵蛇浜海水浴場 | 7月13日(土)～8月25日(日) |
| (5) E 切浜海水浴場 | 7月1日(月)～8月25日(日) |
| (6) F 青井浜海水浴場(青井浜ワンワンビーチ) | 7月13日(土)～8月18日(日) |
| (7) 海上アスレチック | 7月13日(土)～8月25日(日) |

(海上アスレチックについては独自の基準のもと開設判断を行うものとする) アスレチックラグーンHP →



2 安全対策

- (1) 監視員、救助員を配置する
- (2) 救助は、竹野救難所が初期出動する。(出動が難しい場合は消防・警察・保安署のどれかに通報する)
- (3) 水難事故防止の看板を設置する。
- (4) 遊泳禁止時や・災害時においては放送器(観光協会前、日の出荘前)のポールに赤旗を掲げ、遊泳者に放送にて周知する

3 ジェットスキー

- (1) 海水浴場期間中遊泳区域内での動力船及びジェットスキーを全面禁止とする。
- (2) 遊泳区域への進入防止の表示等を設置する。
- (3) 竹野浜及び切浜・弁天浜・青井浜においては、昨年と同様に砂浜からの出入りを禁止するとともに、出入りができないような措置を実施する。

4 その他

- (1) 竹野浜海水浴場は、本年度も禁煙ビーチとする。
(ただし、自主規制であり、海水浴客には放送で周知する。喫煙場所として、浜と道路の間に灰皿を設置しベンチを置く。なお、浜茶屋は禁煙区域から外く。)
- (2) 弁天浜海水浴場以外の海水浴場砂浜でのキャンプ・BBQ・火気機の取り扱いが禁止とする

竹野海岸一帯の海水浴場A～F 開設エリアの状況

E. 切浜海水浴場

D. 庵蛇浜海水浴場
(休暇村竹野海岸内)

C. 弁天浜海水浴場
弁天浜キャンプ場

A. 竹野浜海水浴場 (竹野新港
奥城崎シーサイドホテル前)

B. 竹野浜海水浴場
(新港防波堤通路から
今後谷まで)

F. 青井浜海水浴場
青井浜ワンワンビーチ



A. 竹野新港

B. 竹野浜海水浴場
(新港防波堤通路から
今後谷まで)

遊泳可否の判断基準 について

たけの観光協会役員、監視員及び各海水浴場担当者との連携・調整のもと、各海水浴場の天候状況、気象庁の気象情報及び今後の予測を考慮し、遊泳の可否について、おおむね7時半の時点で判断する。

(各海水浴場開設時間 8時～17時まで)



遊泳可否の判断基準

遊泳可能な場合 ※写真はイメージ

- ・ 風の状態：はためく程度
- ・ 波の高さ：波の高さ:さざなみ～0.5メートル
- ・ 海の状態：波がなく、水の透明度が良い状態



遊泳可否の判断基準

遊泳注意の場合 ※写真はイメージ

- ・ 風の状態：風速6メートル～9.9メートル
- ・ 波の高さ：0.5メートル～1.5メートル未満
- ・ 海の状態：雨などにより土砂が流入し水の透明度が悪く、白波が立ち始めている状態
- ・ 波消しブロックより沖側に白波が立っている状態
- ・ 波消しブロックより海水浴場側に白波が多少越えてき、砂浜にも白波が打ち寄せている状態

(注意)

海の様子を見て、危険と感じたら、すぐに浜へ上がるよう放送等による注意喚起に努める。




遊泳可否の判断基準

遊泳禁止の場合 ※写真はイメージ

- ・ 風の状態：風速10メートル以上
- ・ 波の高さ：1.5メートル以上
- ・ 海の状態：白波が大きく立ち、消波ブロックの上を波が襲い、海水浴場へ大きく越えて渚での高さが1.5mを越えている場合
- ・ その他、突風、雷、大雨などの状況により、遊泳禁止（※P10を参照）

(注意)

大変危険な状態。絶対に入水しないよう、また遊泳者がいる場合は、直ちに浜へ上がるよう場外放送・警備・監視員の呼びかけにて遊泳禁止指示に努める。



A～Fの海水浴場エリアで遊泳禁止の場合

- ・各海水浴場またはエリアの状況に応じて遊泳禁止・水泳禁止の看板を浜に設置する
- ・遊泳禁止エリアで場外放送・警備・監視員の呼びかけ
- ・HP・SNS（Instagram・Facebook）で周知をする

その他、海水浴場における遊泳の取り扱いについて

- ・ 暴風・波浪・雷警報が発令されている場合は遊泳を禁止する。
- ・ 暴風・波浪・雷・高潮注意報及び高潮警報が発令されている場合は十分注意をする。
- ・ 事前に天気予報、海況予報を確認し、開設の有無を予測し、判断する。
- ・ HPサイト（Yahoo!(雨雲・雷)、Windy(風、波)、釣りnews(竹野浜)等や役員・浜茶店組合・監視員・釣り船（水難救助会）・ダイバー・監視員・他事業所などで構成する地元有識者で気象状況（風・波高・波の周期）等を協議の上、海水浴場開設可否の決定をする。
- ・ 当日の豊岡市に大雨及び洪水警報、その他が発令されている場合は各海水浴場の状況を鑑み総合的に判断をする。
- ・ 万が一、事故等が発生した場合は状況に応じて消防署(119)・警察(110)・海上保安署(118)へ速やかに連絡する。

海水浴場運営 開設の可否の判断 手順マニュアルについて

天候・海況確認・・・開設前に判断し、開設・遊泳禁止を決める

当日 **NO**



開設の中止を伝える（警備員にて遊泳禁止・水泳禁止の看板・のぼりを設置）

※台風接近等の予測ができる場合は事前に判断する



各海水浴場にて放送 監視・警備員で呼びかけ・協会員・HP・SNSで開設の中止を周知

OK



通常運営

各海水浴場・駐車場へ

監視員・警備員の配置

緊急連絡先

豊岡警察署	110
豊岡市消防本部	119
香住海上保安署	118
公立豊岡病院	0796-22-6111
(一社)たけの観光協会	0796-47-1080
竹野子ども体験村	090-4904-1080
與田 勉	090-4642-2812
竹森 明光	090-2356-2520

AED設置場所

たけの観光協会・北前館・奥城崎シーサイドホテル・休暇村竹野海岸・竹野子ども体験村・B & G海洋センター、スノーケルセンター、弁天浜キャンプ場、切浜メリ

救急時備品

たけの観光協会・弁天浜（キャンプ場）庵蛇浜（休暇村竹野海岸）切浜（メリ）青井浜ワンワンビーチ・竹野子ども体験村・竹野B & G海洋センター・北前館・各浜茶屋など

地震・津波等における 海水浴客等への避難 指示・誘導について



各海水浴場付近にある
避難誘導看板に従う

A～Fの海水浴場エリアで避難指示・誘導
遊泳禁止エリアで場外放送・警備・監視員の呼びかけ
自らも危険に巻き込まれないよう避難をする

地震・津波への対応

津波は、最短10分で海岸に到達します。

初動

次のいずれかを覚知したら
①立っておれない強い揺れ
②1分以上の長い揺れ
③市が避難指示を発令
④津波警報以上の発表

揺れが収まってから
一番近くの津波避難場所に避難する
※津波注意報の場合は海岸、岸辺から退避する

次の行動

警報以上の津波の
可能性が有ることを覚知

津波がこないという情報が入るまで
避難場所で待機

警報以上の津波の
可能性が無いことを覚知

津波情報に十分に注意しながら
海岸、岸辺から離れて通常の生活に戻る

竹野海岸一帯の海水浴場A～F 緊急時における近隣の避難場所

E. 切浜海水浴場

D. 庵蛇浜海水浴場
(休暇村竹野海岸内)

C. 弁天浜海水浴場
弁天浜キャンプ場

高台避難場所 (賀嶋駐車場)

A. 竹野浜海水浴場 (竹野新港
奥城崎シーサイドホテル前)

B. 竹野浜海水浴場
(新港防波堤通路から
今後谷まで)

F. 青井浜海水浴場
青井浜ワンワンビーチ

高台避難場所
(旧有料道路)

高台避難場所
(B & G海洋センター)

高台避難場所
(旅館ふじわら)

高台避難場所
(休暇村竹野海岸)

高台避難場所
(旧有料道路)

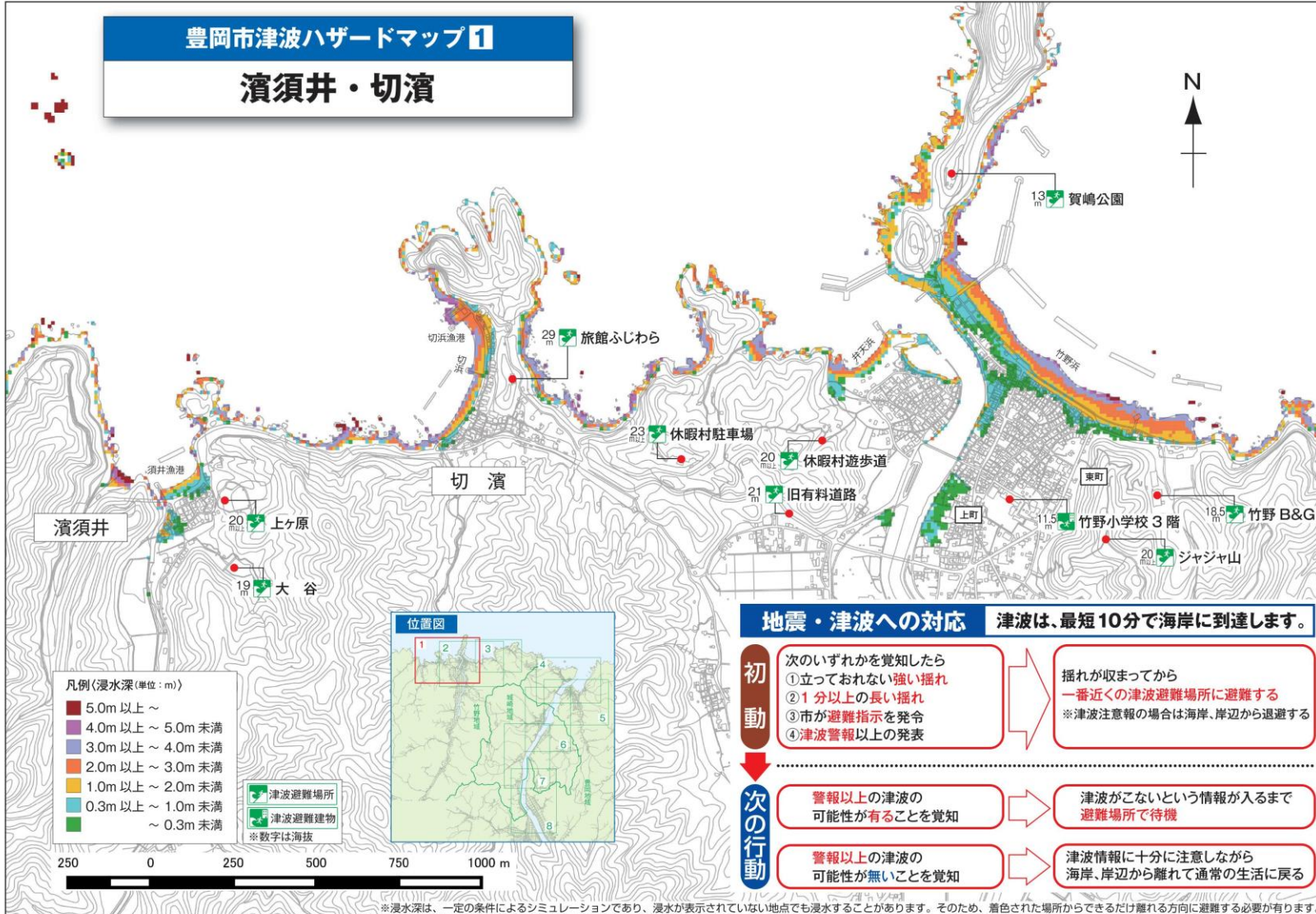
高台避難場所
(ジャジャ山)

避難場所 (竹野小学校)

避難場所 (竹野中学校)



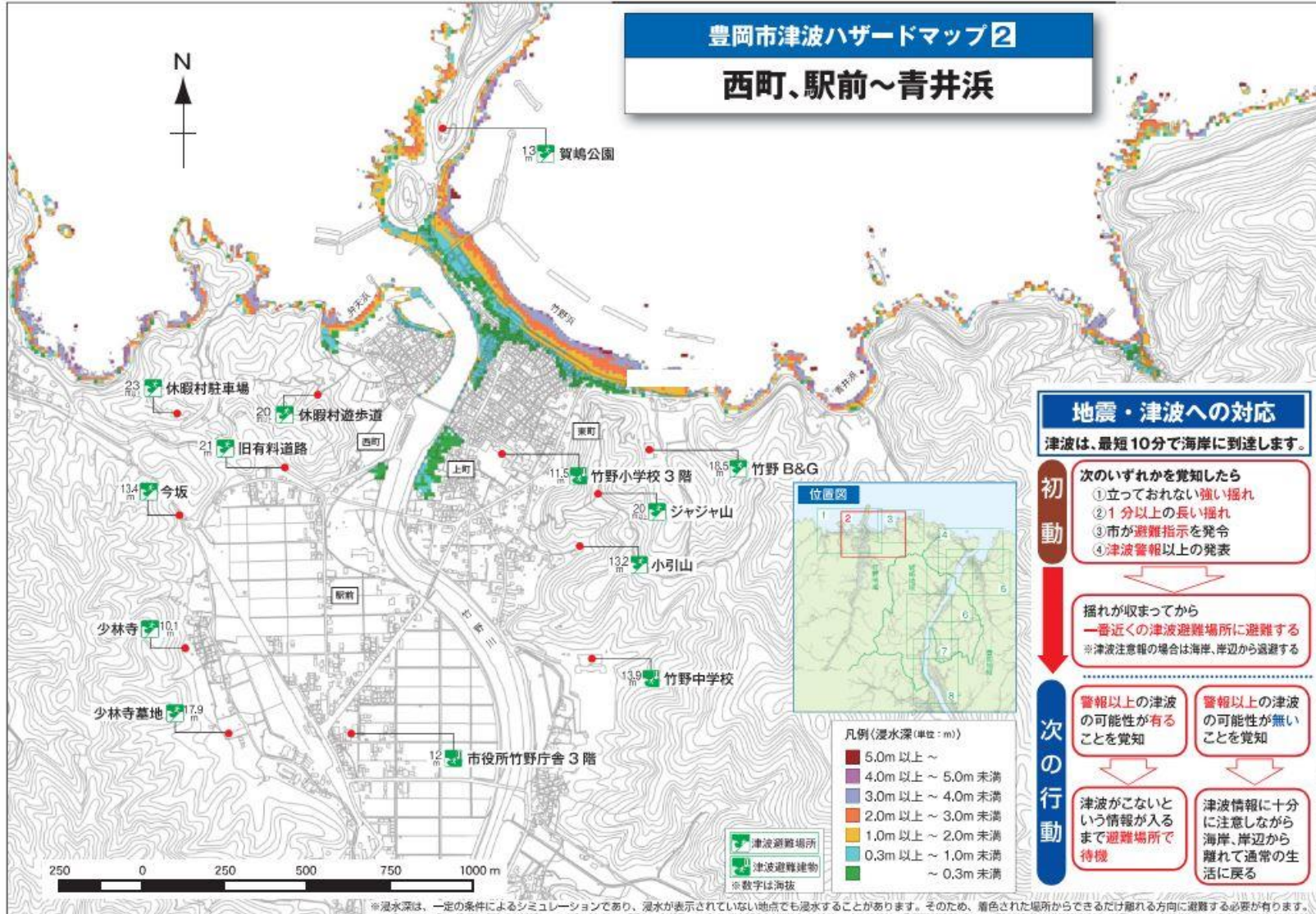
各海水浴場付近にある
避難誘導看板に従う



左記の「避難場所マップ」及び「津波ハザードマップ」等を含む一覧資料「竹野海岸における海水浴場開設にかかる取扱いについて」は**駐車場入口**で駐車券に掲載されているQRコードを読み取る事で観光協会HP内に**掲示**されています。また資料を**配布**するとともに、**宿泊施設**や**JR竹野駅**等に**共有・配置**し、海水浴客等へ避難場所の周知を図る。

掲載HPページ →





左記の「避難場所マップ」及び「津波ハザードマップ」等を含む一覧資料「竹野海岸における海水浴場開設にかかる取扱いについて」は**駐車場入口**で駐車券に掲載されているQRコードを読み取る事で観光協会HP内に**掲示**されています。また資料を**配布**するとともに、**宿泊施設**や**JR竹野駅**等に**共有・配置**し、海水浴客等へ避難場所の周知を図る。

掲載HPページ →

